位置図

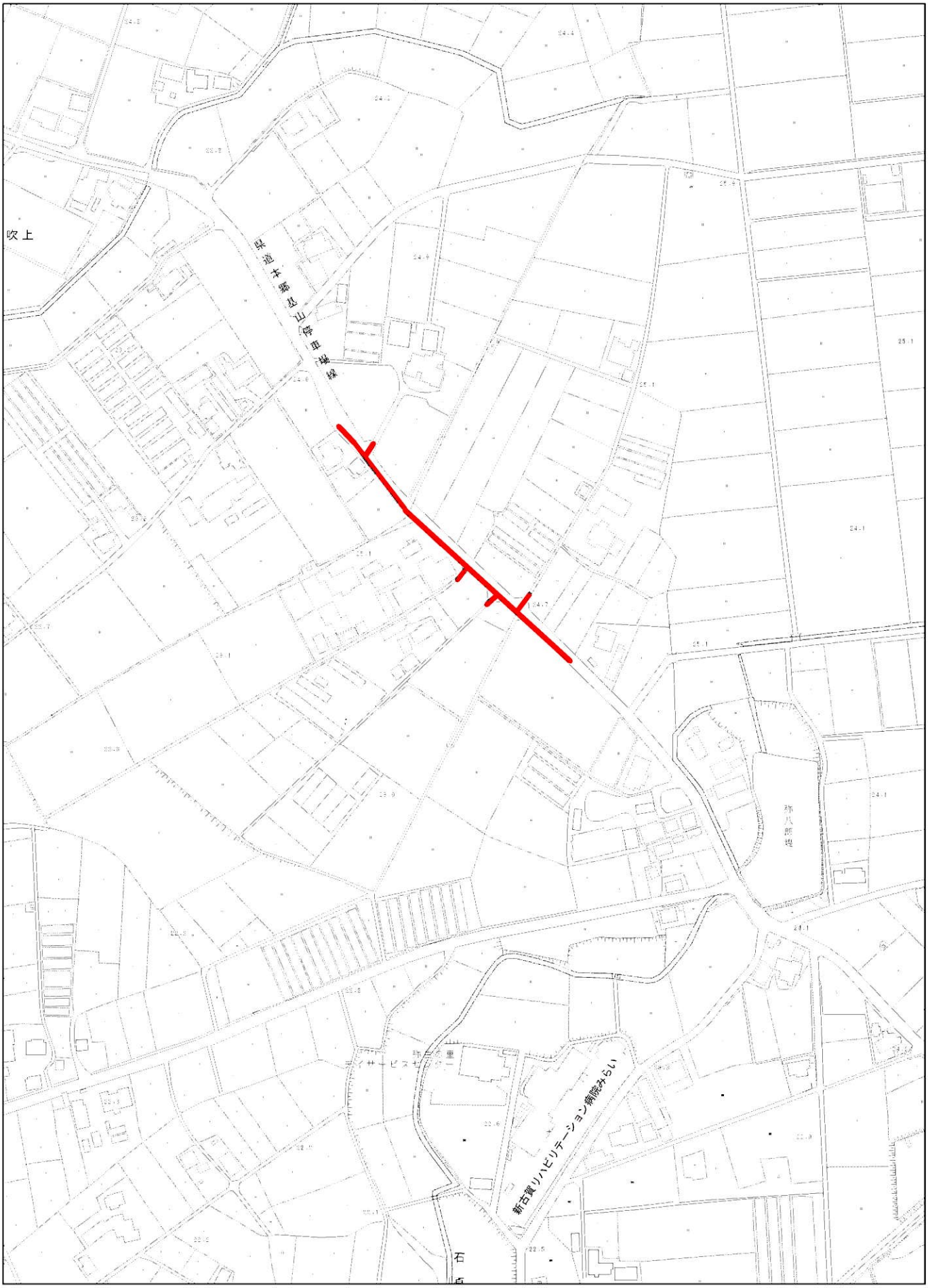

1/3,500

0m 50m 100m 150m 200m

平面図 S=1:500

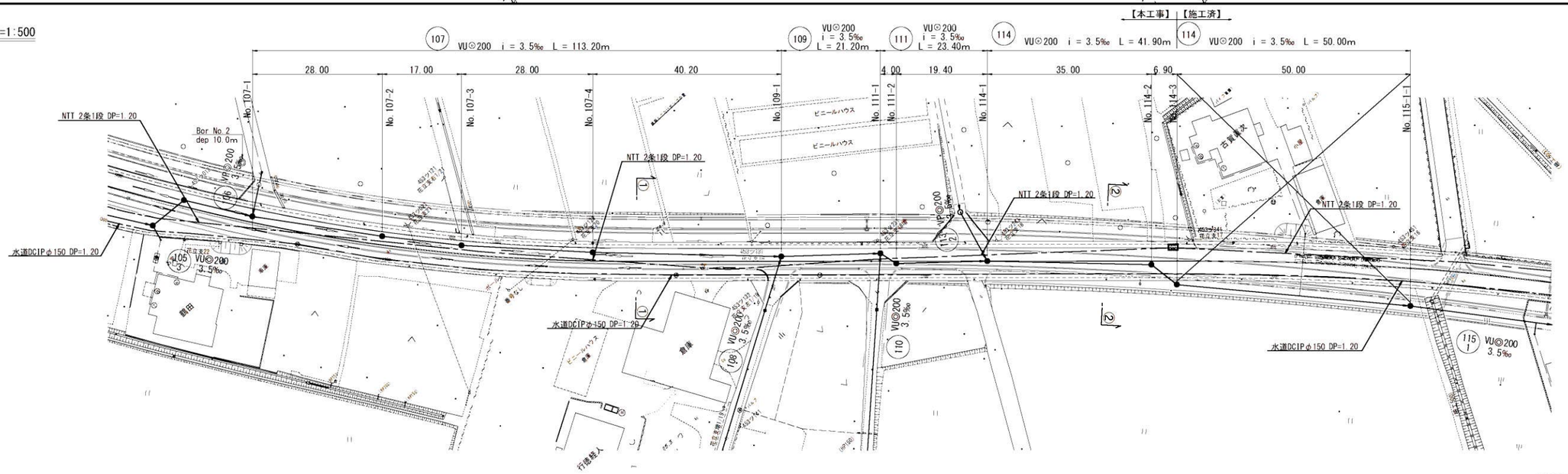

縦断図 縮尺 縦1:100 横1:500

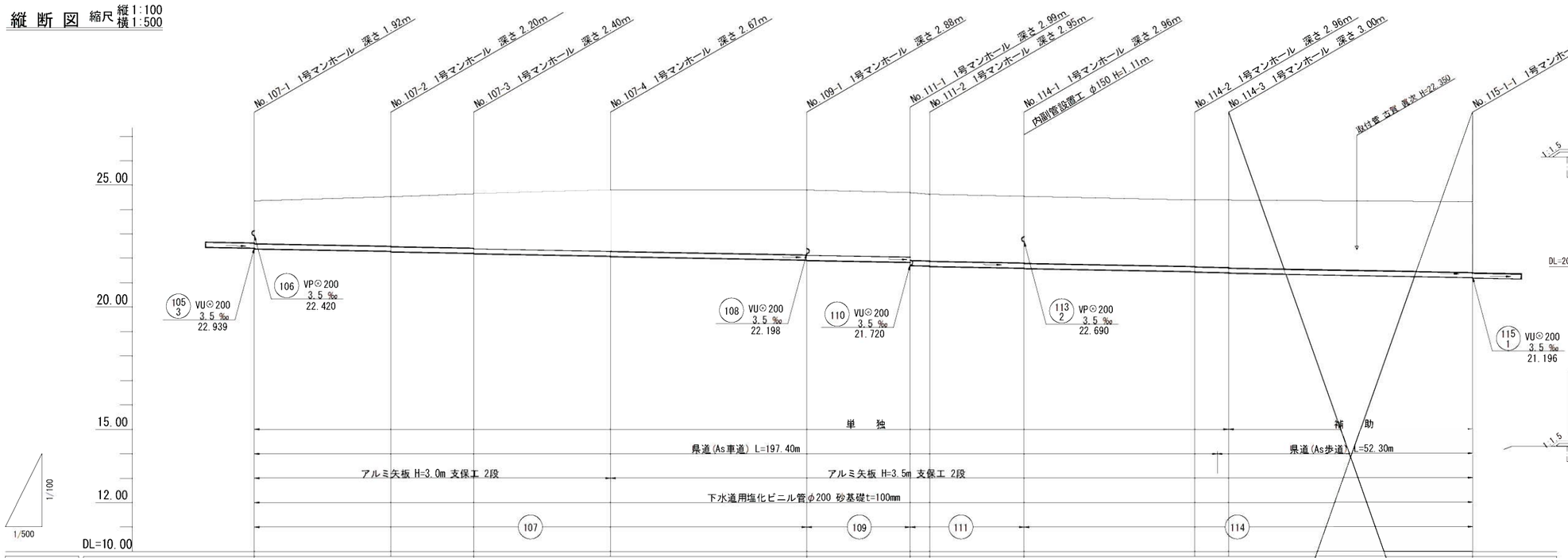

横断図 1/100

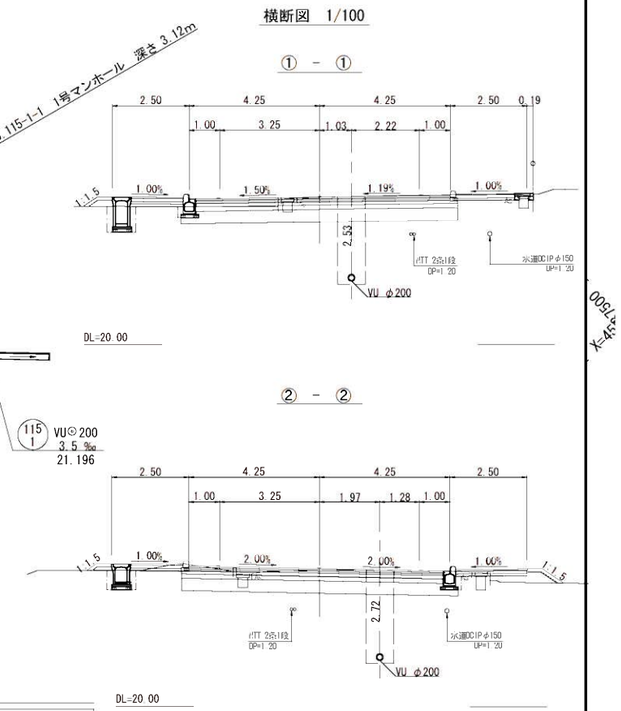

管径	VU◎200									
勾配	3.5 ‰	3.5 ‰	3.5 ‰	3.5 ‰	3.5 ‰	3.5 ‰	3.5 ‰	3.5 ‰	3.5 ‰	3.5 ‰
区間距離	28.00 m	17.00 m	28.00 m	40.20 m	21.20 m	4.00 m	19.40 m	35.00 m	6.90 m	50.00 m
地盤高	24.30	24.47	24.59	24.74	24.79	24.69 / 24.62	24.54	24.39	24.39	24.32
土被り	1.71	1.98 / 2.00	2.17 / 2.19	2.44 / 2.46	2.65 / 2.67	2.65 / 2.78 / 2.73 / 2.75	2.73 / 2.75	2.73 / 2.75	2.77 / 2.79	2.90
管底高	22.385	22.287 / 22.267	22.208 / 22.188	22.090 / 22.070	21.929 / 21.909	21.835 / 21.700 / 21.666 / 21.666	21.598 / 21.578	21.455 / 21.435	21.411 / 21.391	21.216
掘削深	2.02	2.29 / 2.31	2.49 / 2.51	2.76 / 2.78	2.97 / 2.99	2.96 / 3.10 / 3.04 / 3.06	3.05 / 3.07	3.04 / 3.06	3.09 / 3.11	3.21
追加距離	0.00	28.00	45.00	73.00	113.20	134.40 / 138.40	157.80	192.80	199.70	249.70

路線番号: 105 3 / 107 / 109 / 111 / 114

縮小図(原図A1)

小郡市筑後川中流右岸流域関連公共下水道事業			
工事年度	令和４年度		
工事名	今隈地内汚水枝線12工区築造工事		
工事箇所	小郡市 山隈・干潟 地内		
図面名称	平面・縦断・横断図		
縮尺	図示	図面番号	1/13
事業主体	小郡市		

平面図 S=1:500

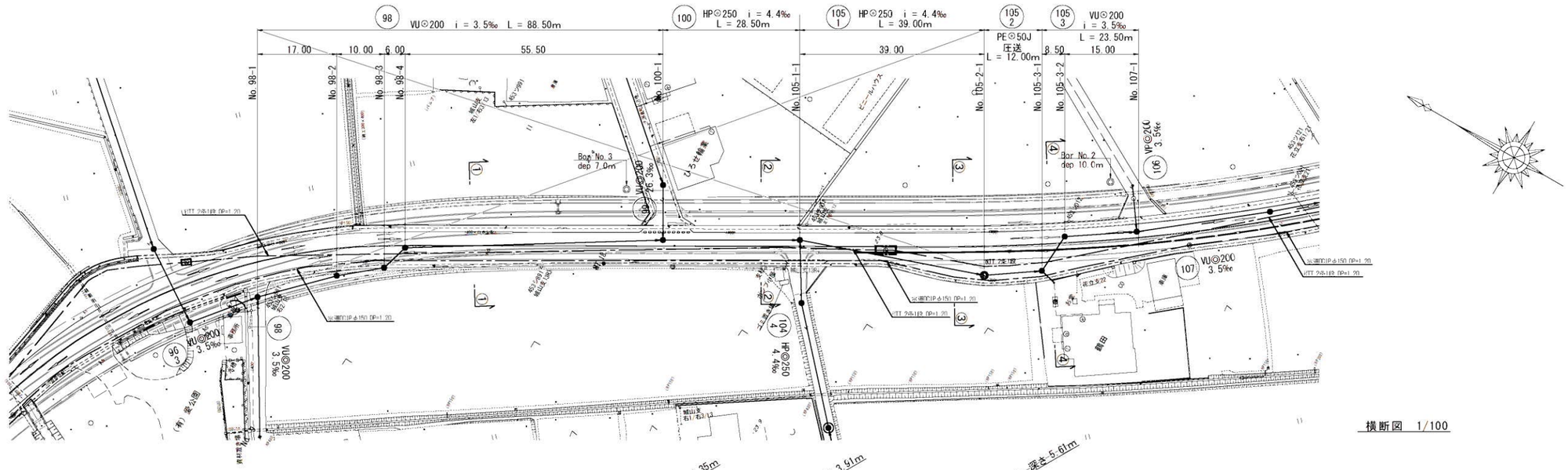

縦断図 縮尺 縦1:100 横1:500

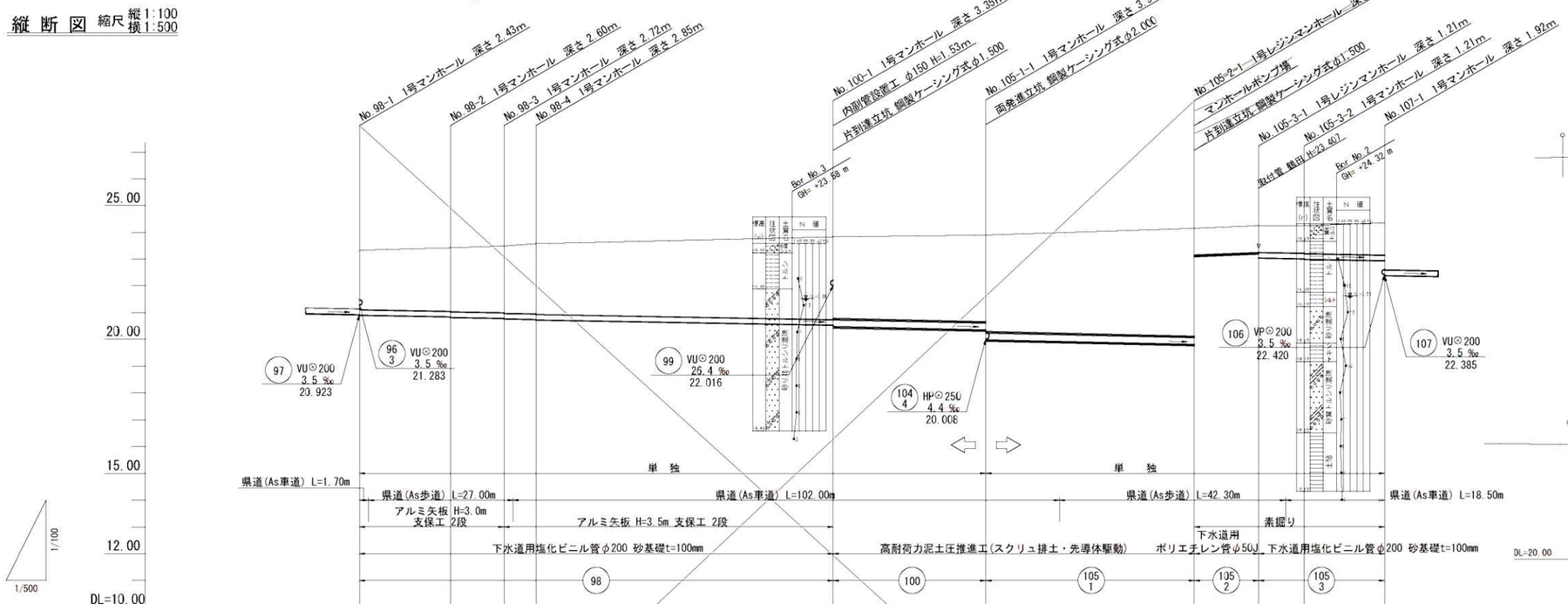

横断図 1/100

③ － ③

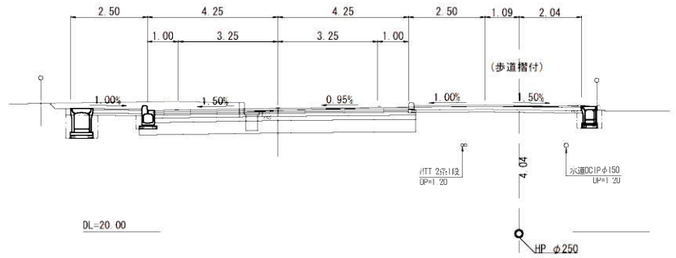

④ － ④

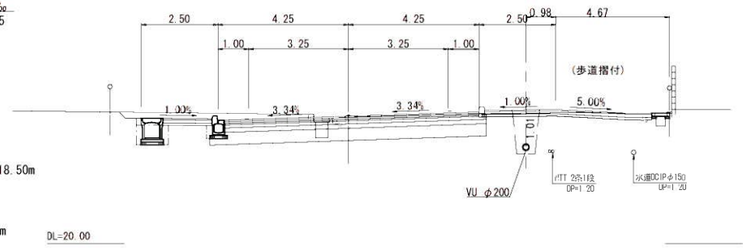

管径	VU◎200				HP◎250	HP◎250	PE◎50J	VU◎200	
勾配	3.5 ‰	3.5 ‰	3.5 ‰	3.5 ‰	4.4 ‰	4.4 ‰	圧送	3.5 ‰	3.5 ‰
区間距離	17.00 m	10.00 m	6.00 m	55.50 m	23.50 m	39.00 m	12.00 m	8.50 m	15.00 m
地盤高	23.33	23.42	23.49	23.58	23.83	23.90	24.15	24.25	24.22	24.30
土被り	2.22	2.37 2.39	2.49 2.51	2.63 2.65	3.09 3.04	3.24 3.61	4.03 1.00	1.00 1.00	1.00 1.02	1.15
管底高	20.903	20.843 20.823	20.788 20.768	20.747 20.727	20.532 20.482	20.356 19.986	19.616 23.095	23.195 23.041	23.012 22.992	22.939
掘削深	2.54	2.69 2.71	2.81 2.83	2.94 2.96	3.41 3.40	3.60 3.97	4.39 1.16	1.16 1.32	1.32 1.34	1.47
追加距離	0.00	17.00	27.00	33.00	88.50	117.00	156.00	168.00	176.50	191.50

路線番号
98
100
105 1
105 2
105 3

縮小図(原図A1)

小郡市筑後川中流右岸流域関連公共下水道事業			
工事年度	令和４年度		
工事名	今隈地内汚水枝線12工区築造工事		
工事箇所	小郡市 山隈・干潟 地内		
図面名称	平面・縦断・横断図		
縮尺	図示	図面番号	2/13
事業主体	小郡市		

平面図 S=1:500

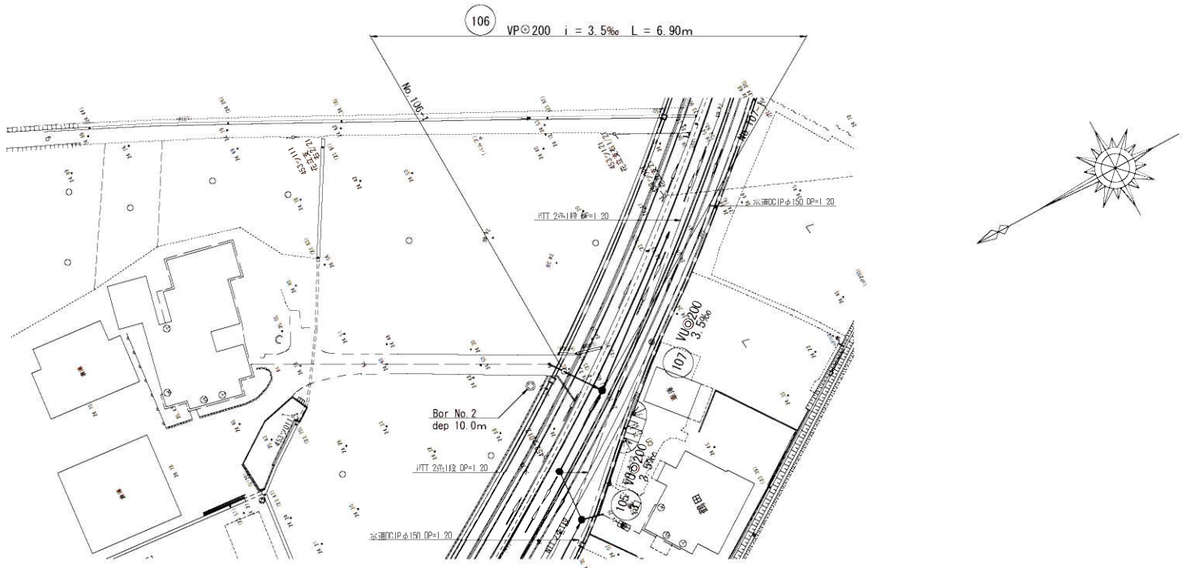

縦断図 縮尺 縦1:100 横1:500

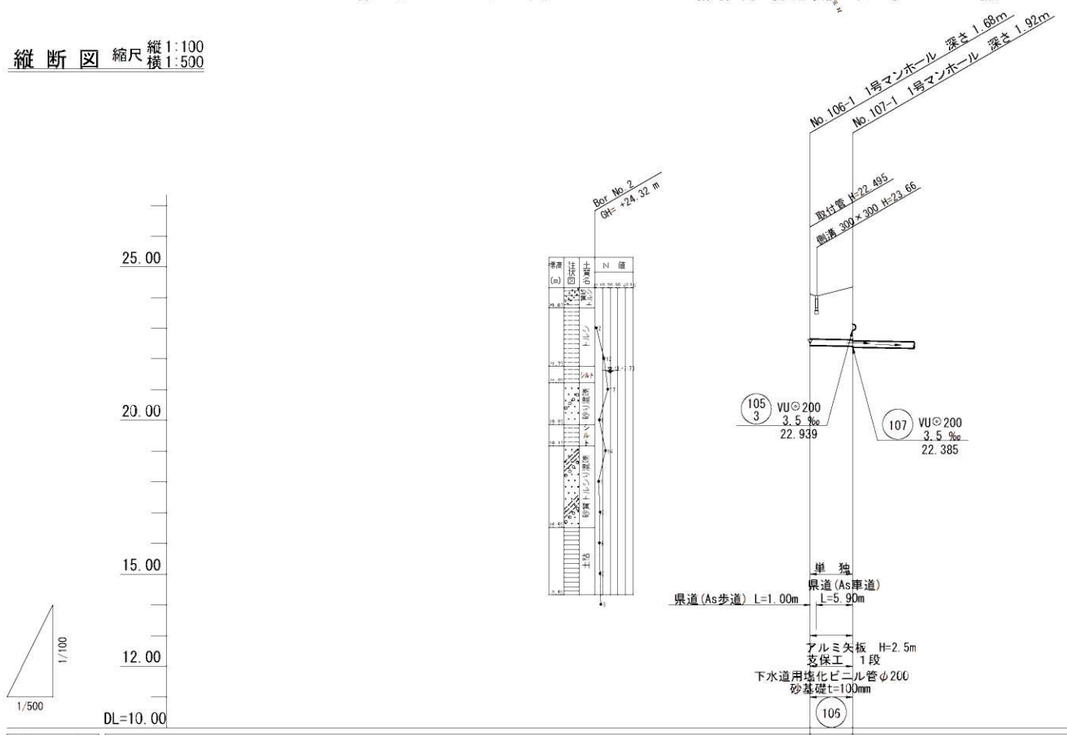

管 径	VU⊙200	
勾 配	3.5‰	
区間距離	6.90 m	
地 盤 高	24.12	24.30
土 被 り	1.47	1.67
管 底 高	22.444	22.420
掘 削 深	1.78	1.99
追加距離	0.00	6.90

路線番号	縮小図(原図A1)		
106	小郡市筑後川中流右岸流域関連公共下水道事業		
	工事年度	令和４年度	
	工 事 名	今隈地内汚水枝線12工区築造工事	
	工事箇所	小郡市 山隈・干潟 地内	
	図面名称	平面・縦断図	
	縮 尺	図 示	図面番号 3/13
	事業主体	小 郡 市	

平面図 S=1:500

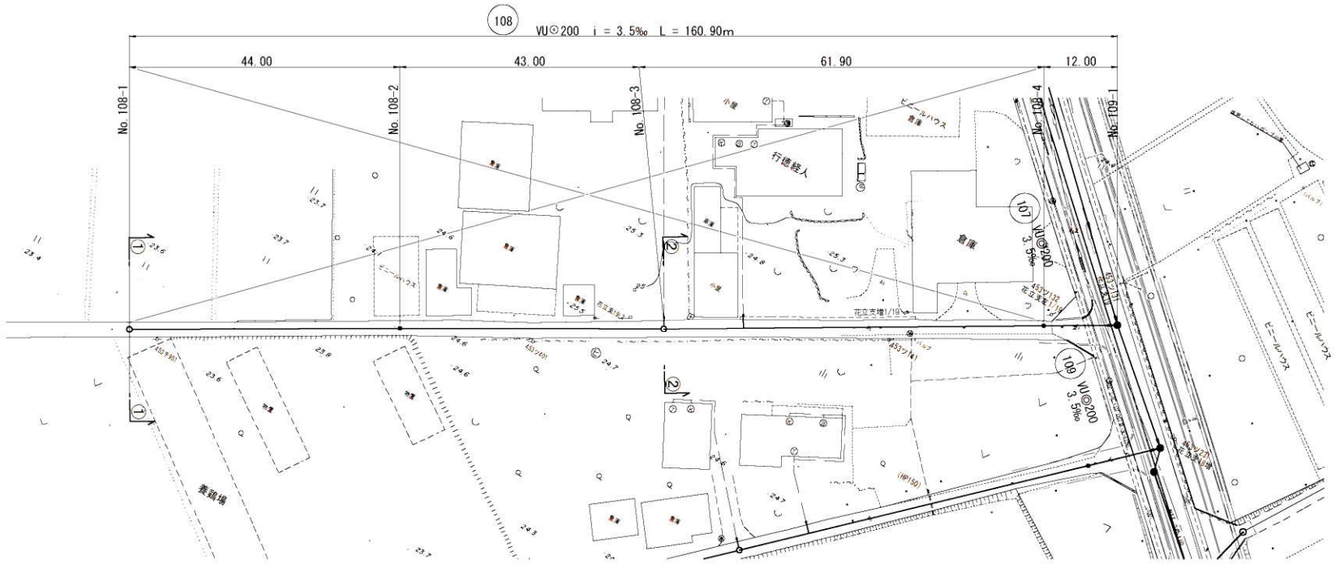

横断図 S=1:100

①－①

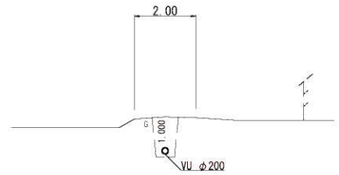

②－②

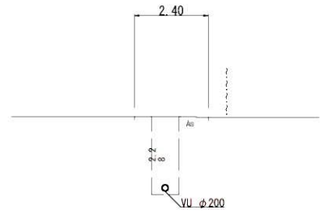

縦断図 縮尺 縦1:100 横1:500

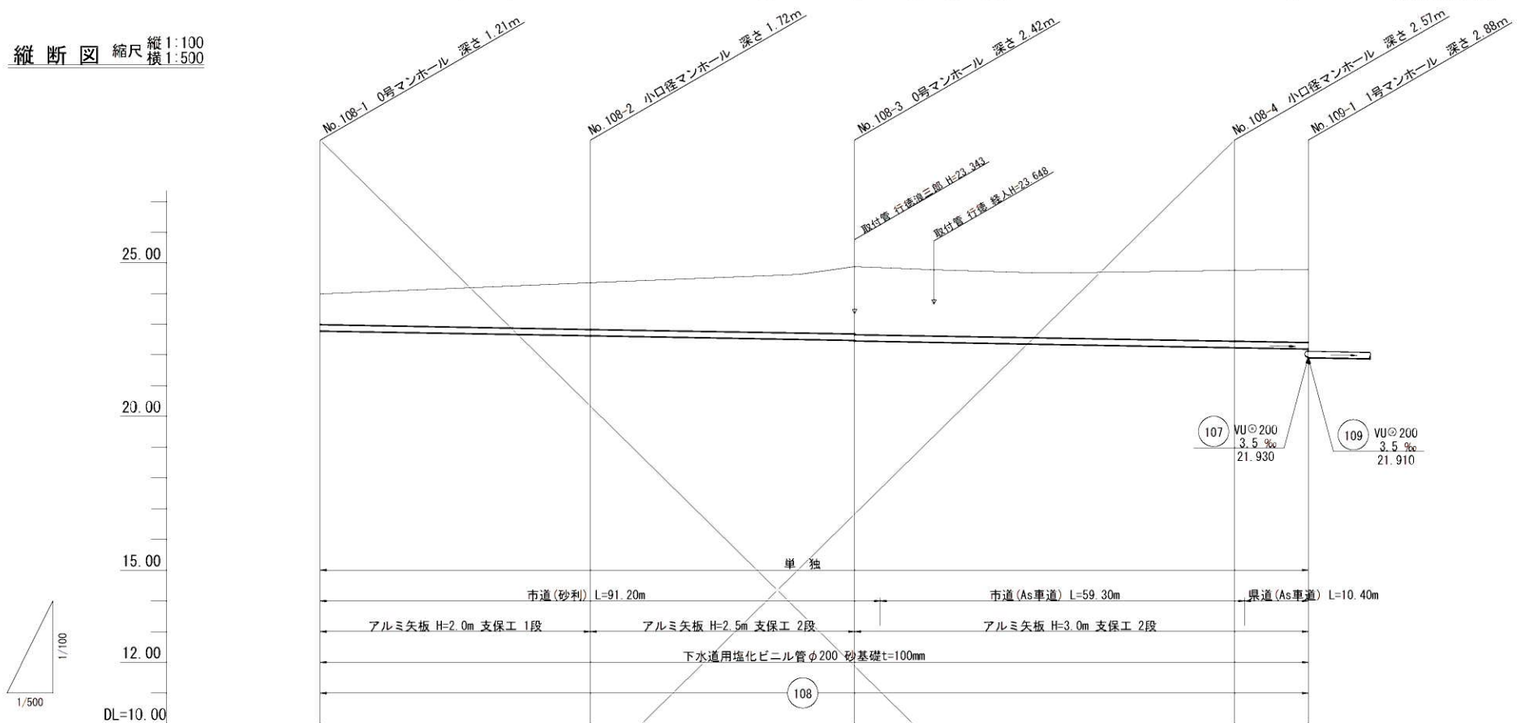

管 径	VU⊘200				
勾 配	3.5 ‰	3.5 ‰	3.5 ‰	3.5 ‰	
区間距離	44.00 m	43.00 m	61.90 m	12.00 m	
地盤高	23.99	24.35	24.88	24.81	24.79
土被り	1.00	1.51	2.20 2.22	2.36	2.38
管底高	22.782	22.628	22.477 22.457	22.240	22.198
掘削深	1.32	1.83	2.51 2.53	2.68	2.70
追加距離	0.00	44.00	87.00	148.90	160.90

路線番号 108

縮小図(原図A1)

小郡市筑後川中流右岸流域関連公共下水道事業			
工事年度	令和４年度		
工 事 名	今隈地内汚水枝線12工区築造工事		
工事箇所	小郡市 山隈・干潟 地内		
図面名称	平面・縦断・横断図		
縮 尺	図 示	図面番号	4/13
事業主体	小 郡 市		

平面図 S=1:500

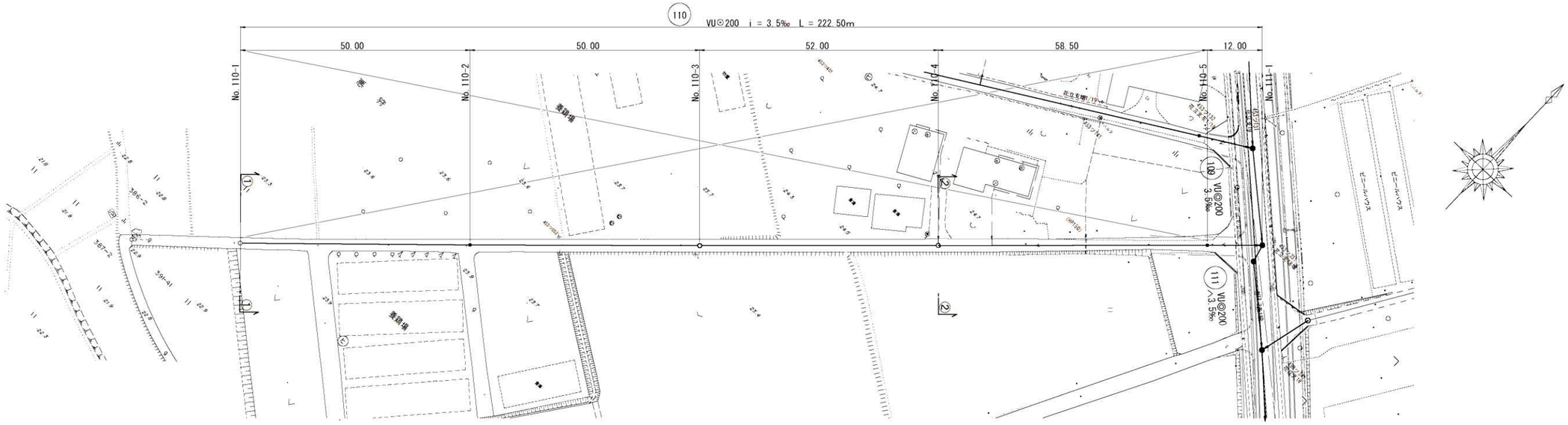

縦断図 縮尺 縦1:100 横1:500

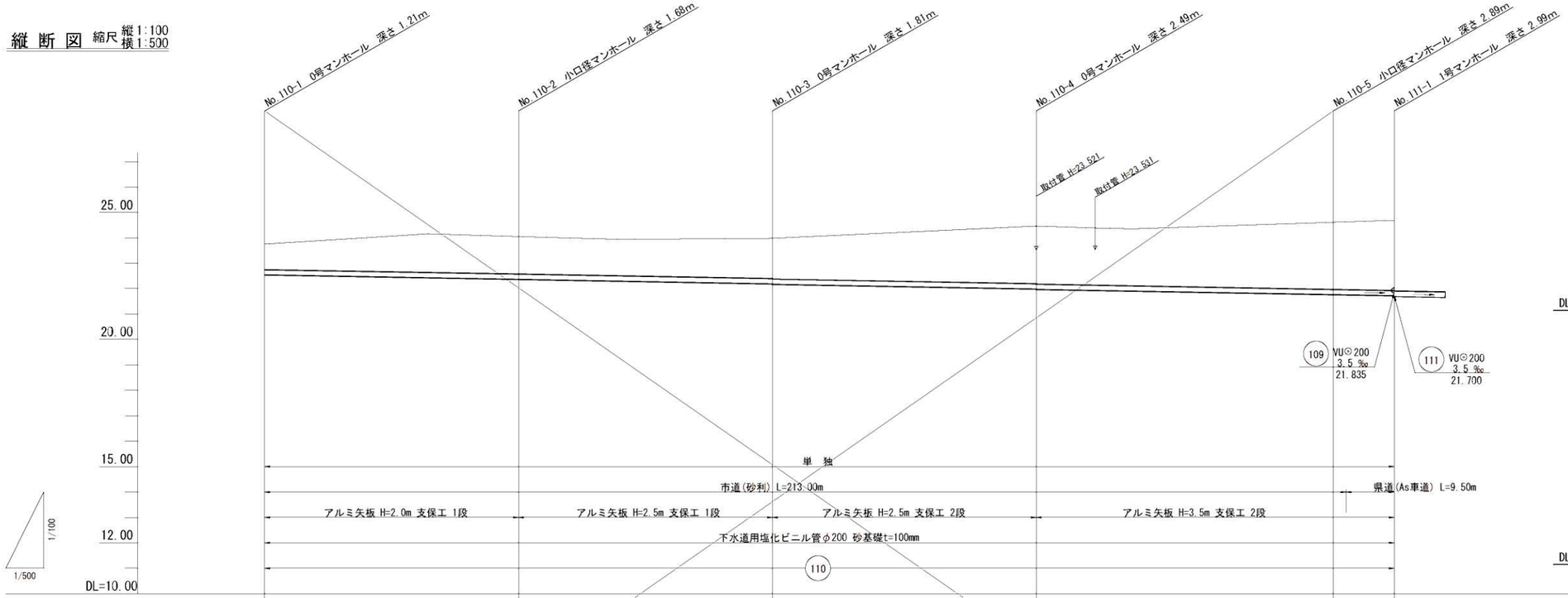

管径	VU⊙200					
勾配	3.5 ‰	3.5 ‰	3.5 ‰	3.5 ‰	3.5 ‰	
区間距離	50.00 m	50.00 m	52.00 m	58.50 m	12.00 m	
地盤高	23.75	24.05	23.98	24.46	24.65	24.69
土被り	1.00	1.48	1.58 1.60	2.26 2.28	2.68	2.76
管底高	22.542	22.367	22.192 22.172	21.990 21.970	21.762	21.720
掘削深	1.32	1.79	1.90 1.92	2.58 2.60	3.00	3.08
追加距離	0.00	50.00	100.00	152.00	210.50	222.50

横断図 S=1:100

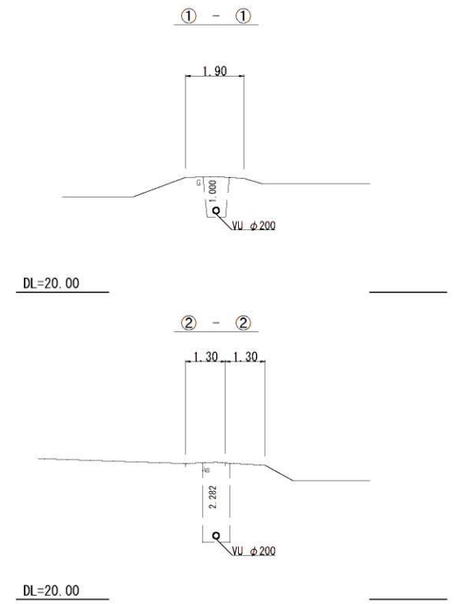

路線番号 110

縮小図(原図A1)

小郡市筑後川中流右岸流域関連公共下水道事業			
工事年度	令和４年度		
工事名	今隈地内汚水枝線12工区築造工事		
工事箇所	小郡市 山隈・干潟 地内		
図面名称	平面・縦断・横断図		
縮尺	図示	図面番号	5/13
事業主体	小郡市		

平面図 S=1:500

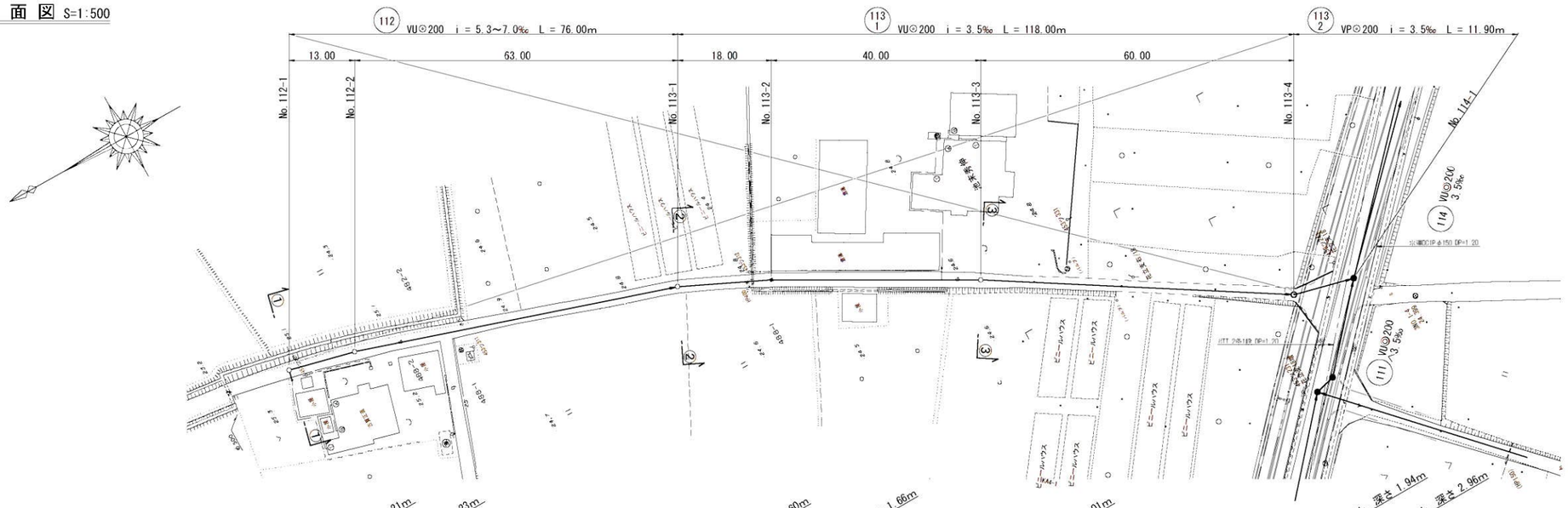

横断図 S=1:100

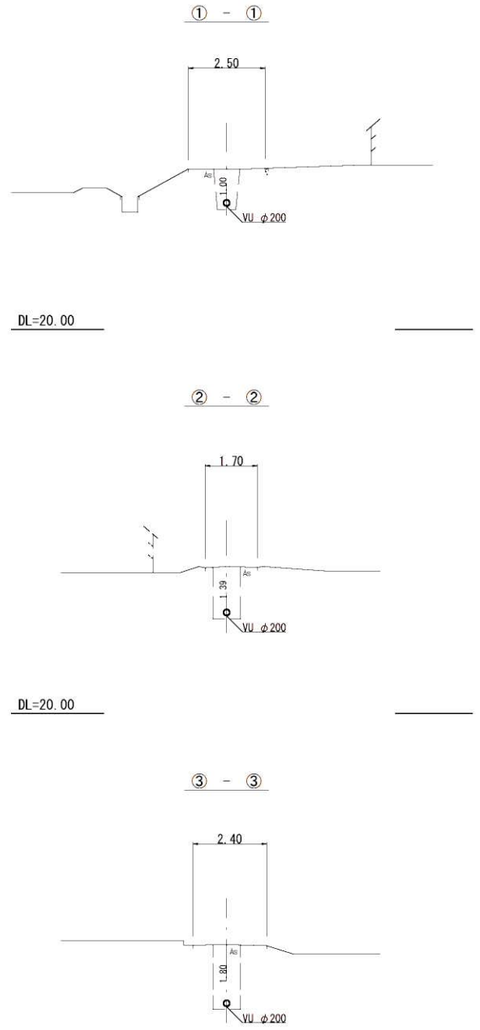

縦断図 縮尺 縦1:100 横1:500

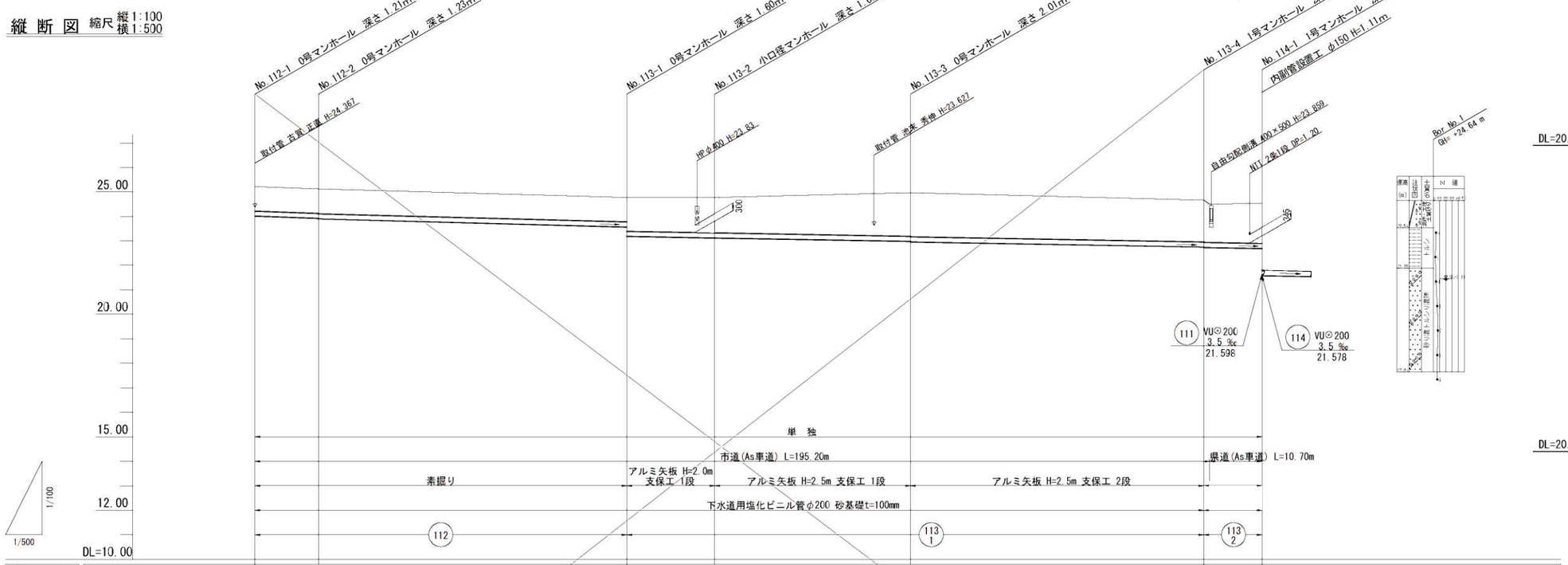

管 径	VU◎200				VU◎200		VP◎200
勾 配	7.0 ‰	5.3‰		3.5‰	3.5‰	3.5‰	3.5‰
区間距離	13.00 m	63.00 m		18.00 m	40.00 m	60.00 m	11.90 m
地 盤 高	25.22	25.13		24.78	24.78	24.97	24.67	24.54
土 被 り	1.00	1.00 1.02		1.01 1.39	1.45	1.78 1.80	1.71 1.73	1.64
管 底 高	24.012	23.921 23.901		23.567 23.185	23.122	22.982 22.962	22.752 22.732	22.690
掘 削 深	1.32	1.32 1.34		1.32 1.70	1.77	2.10 2.12	2.03 2.05	1.96
追加距離	0.00	13.00		76.00	94.00	134.00	194.00	205.90

路線番号
112
113 1
113 2

縮小図(原図A1)

小郡市筑後川中流右岸流域関連公共下水道事業			
工事年度	令和４年度		
工 事 名	干潟地内汚水枝線築造工事		
工事箇所	小郡市 山隈・干潟 地内		
図面名称	平面・縦断・横断図		
縮 尺	図 示	図面番号	6/13
事業主体	小 郡 市		

圧送管φ50 配管図　S=1:30

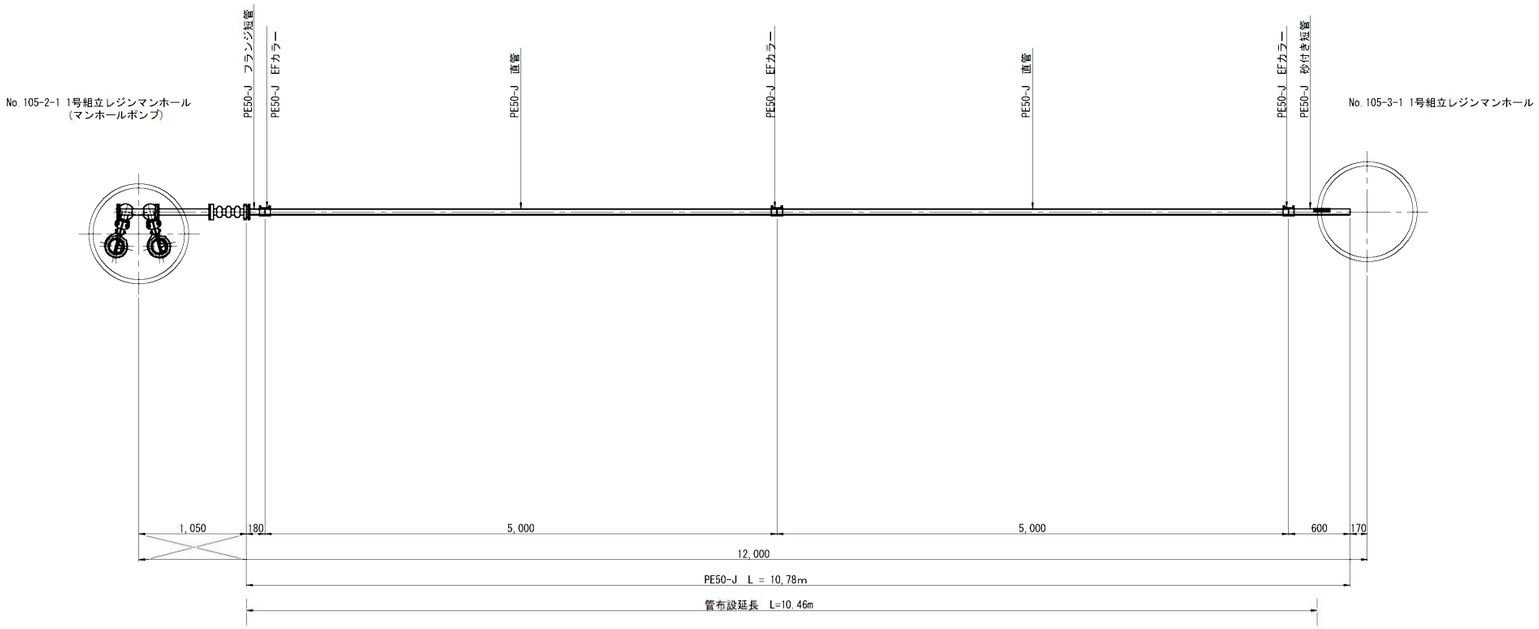

縮小図(原図A1)

小郡市筑後川中流右岸流域関連公共下水道事業			
工事年度	令和４年度		
工 事 名	今隈地内汚水枝線12工区築造工事		
工事箇所	小郡市 山隈・干潟 地内		
図面名称	圧送管φ50 配管図		
縮　　尺	図　示	図面番号	7/13
事業主体	小　郡　市		

No.105-3 組立１号レジンマンホール構造図　S=1:20

平　面　図

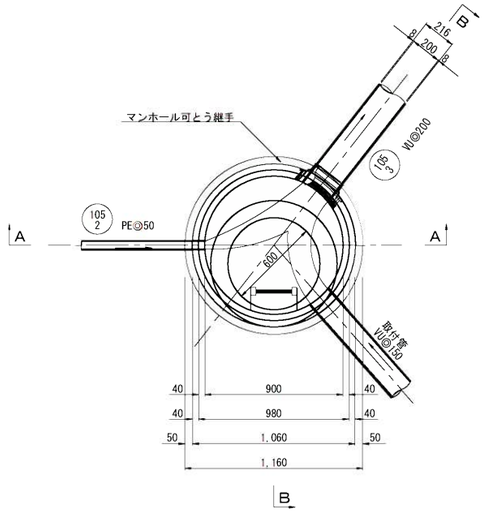

Ａ－Ａ断面図

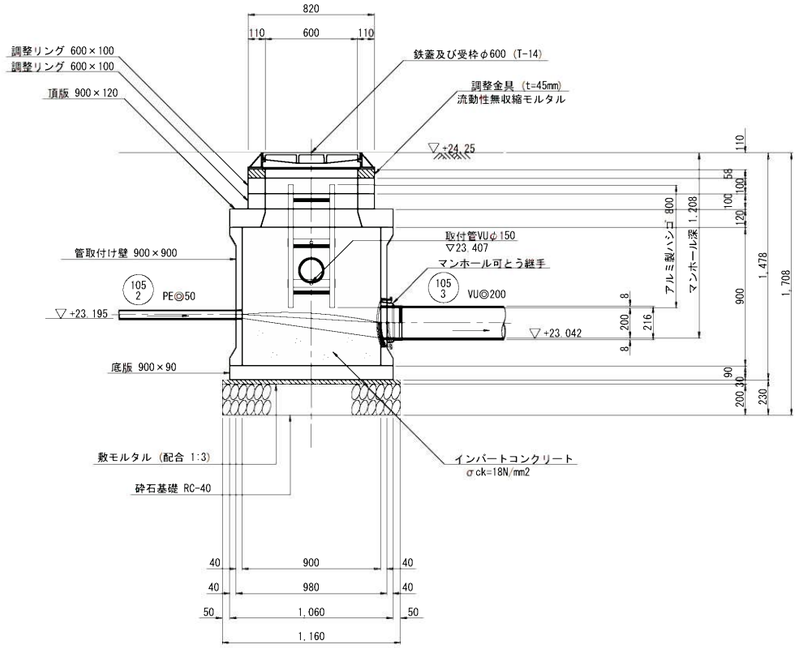

Ｂ－Ｂ断面図

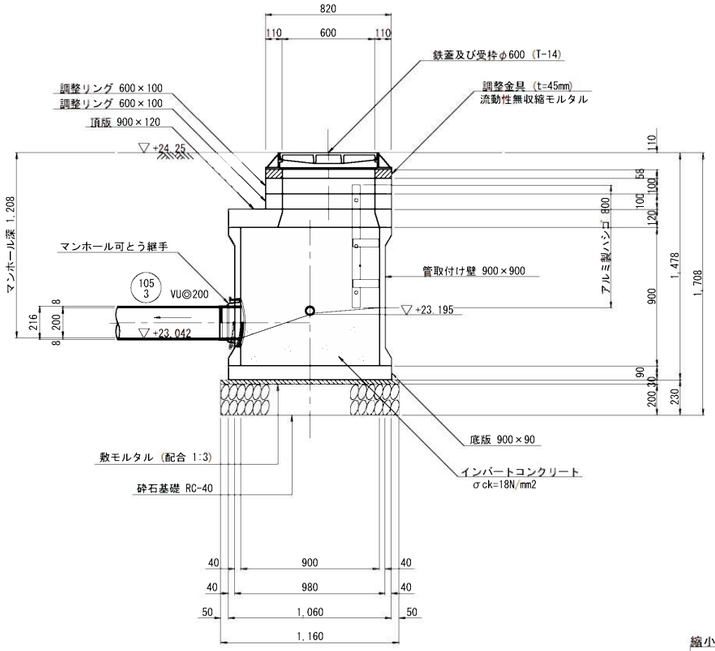

縮小図(原図A1)

小郡市筑後川中流右岸流域関連公共下水道事業			
工事年度	令和４年度		
工 事 名	今隈地内汚水枝線12工区築造工事		
工事箇所	小郡市 山隈・干潟 地内		
図面名称	No.105-3 1号組立レジンマンホール構造図		
縮　　尺	1：20	図面番号	8／13
事業主体	小　郡　市		

１号組立マンホール構造図 S=1:20

平 面 図

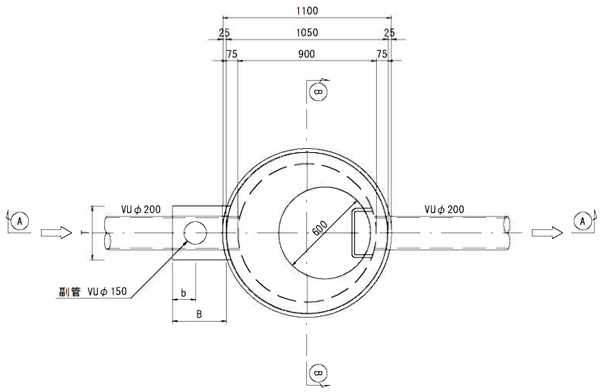

可とう継手部 S=1:10

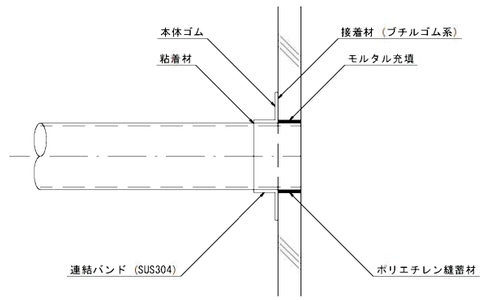

副管設置工標準図

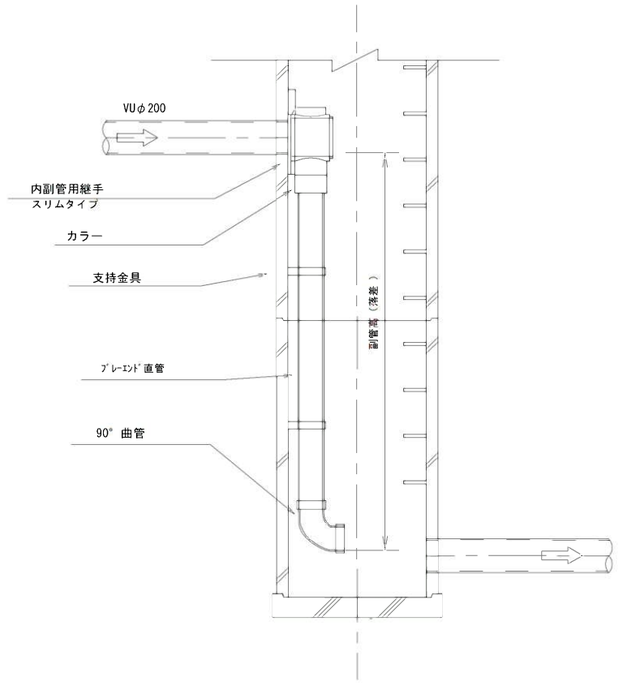

副 管 高	支持金具の数	支持の間隔
1.5m以下	1	1.5m以下
1.5m超～3.0m以下	2	
3.0m超～4.5m以下	3	

Ⓐ－Ⓐ 断面図

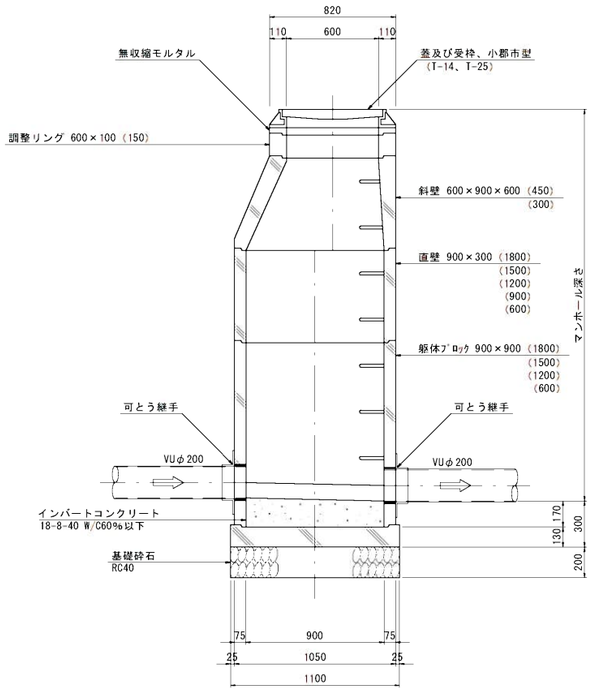

Ⓑ－Ⓑ 断面図

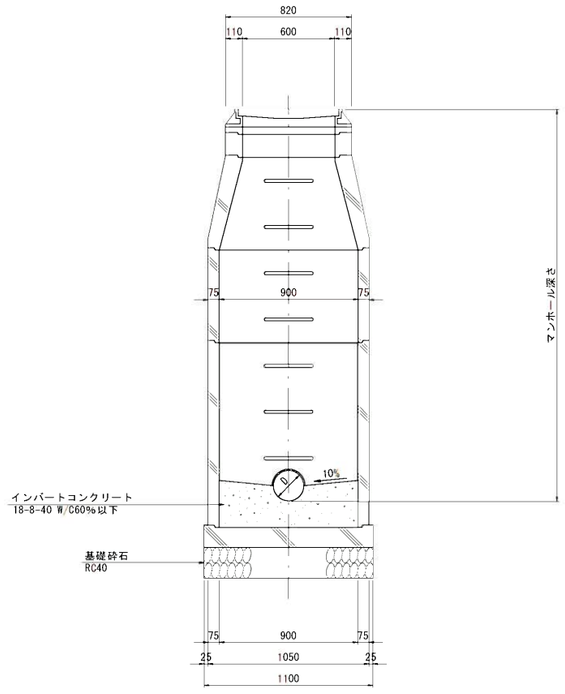

縮小図(原図A1)

小郡市筑後川中流右岸流域関連公共下水道事業			
工 事 年 度	令和４年度		
工 事 名	今隈地内汚水枝線12工区築造工事		
工 事 箇 所	小郡市 山隈・干潟 地内		
図 面 名 称	１号組立マンホール構造図		
縮 尺	図 示	図面番号	9 / 13
事 業 主 体	小 郡 市		

土工標準図 S=1:20

本管土工図
塩ビ管φ200
掘削深　H1≦２．１ｍ

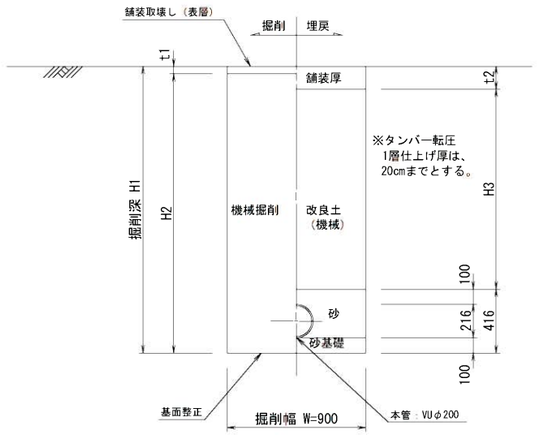

本管土工図
塩ビ管φ200
掘削深　H1＞２．１ｍ

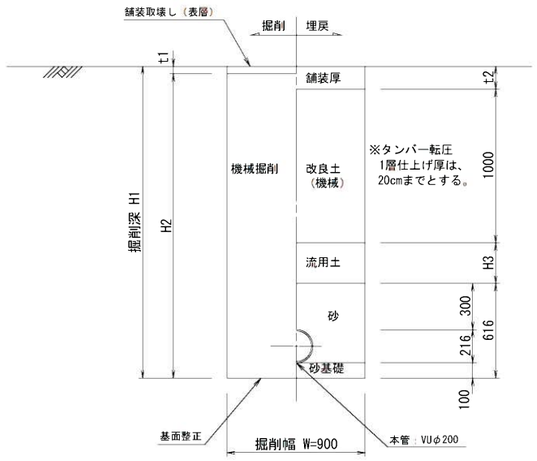

本管土工図
塩ビ管φ200
素掘り

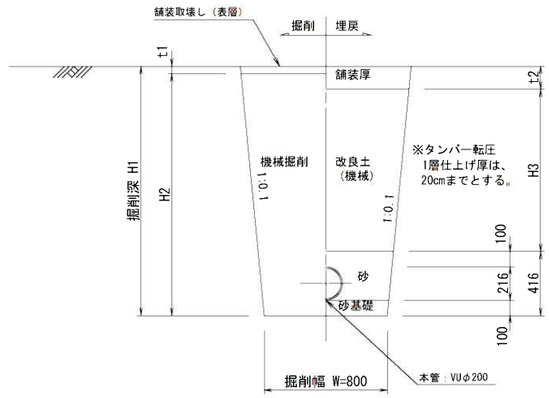

本管土工図
PEφ75
掘削深　H1≦２．１ｍ

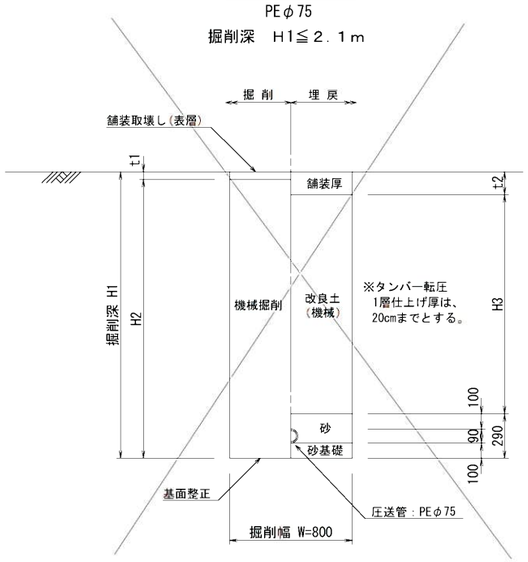

本管土工図
PEφ75
掘削深　H1＞２．１ｍ

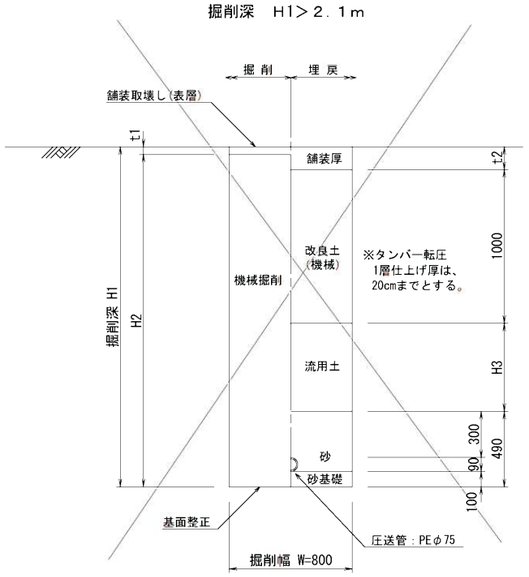

本管土工図
PEφ75
素掘り

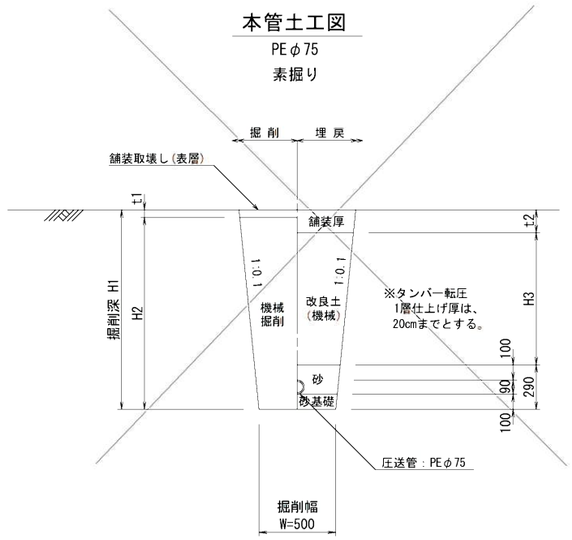

本管土工図
PEφ50
素掘り

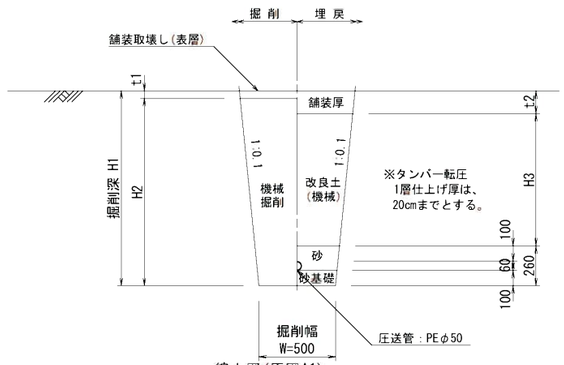

縮小図(原図A1)

小郡市筑後川中流右岸流域関連公共下水道事業			
工事年度	令和４年度		
工 事 名	今隈地内汚水枝線12工区築造工事		
工 事 箇 所	小郡市　山隈・干潟 地内		
図 面 名 称	土工標準図		
縮　　尺	1：20	図面番号	10 / 13
事 業 主 体	小　郡　市		

取付管布設標準図 S=1:20

タイプ-A

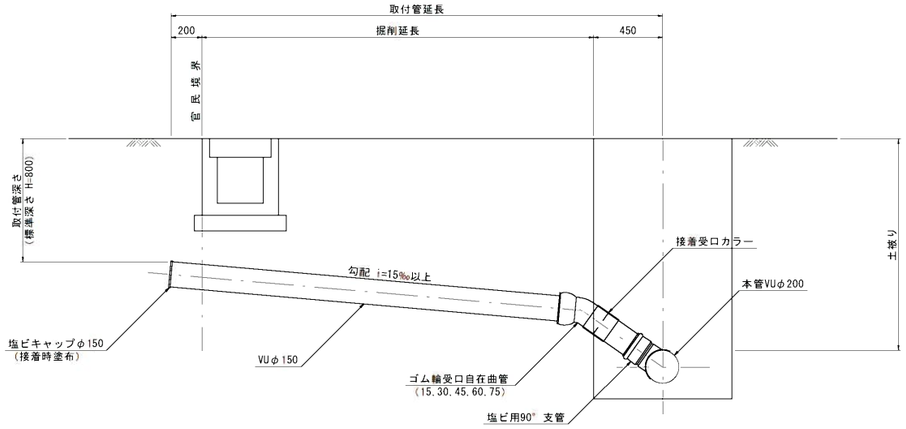

タイプ-B

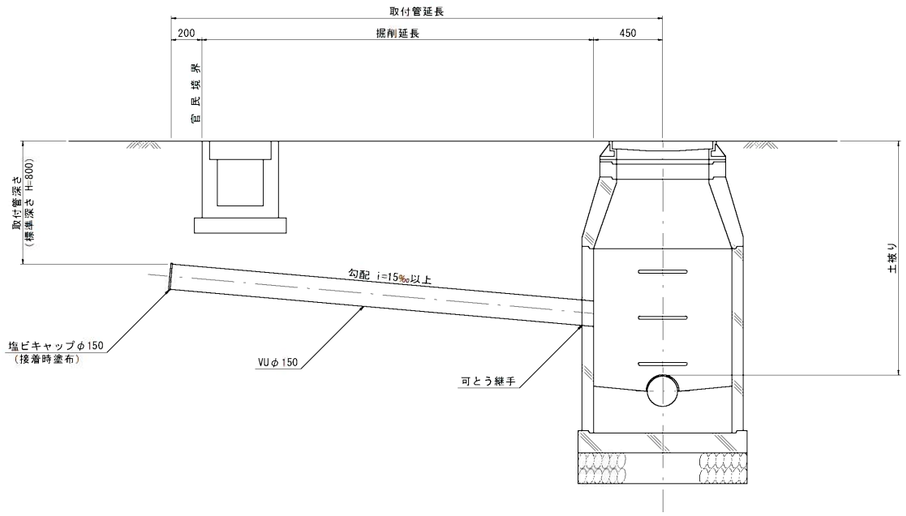

取付管土工図 S=1:20

タイプ-1

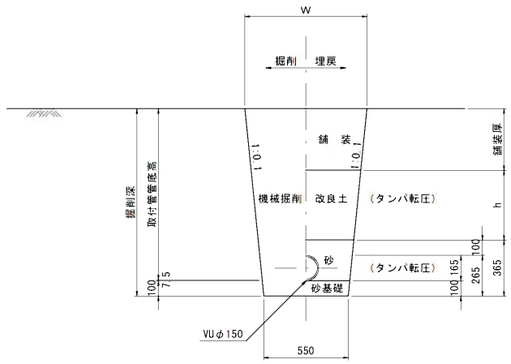

タイプ-2
(矢板建込みの場合)

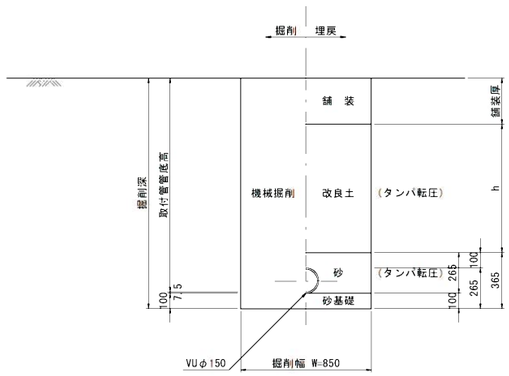

縮小図(原図A1)

小郡市筑後川中流右岸流域関連公共下水道事業			
工事年度	令和４年度		
工事名	今隈地内汚水枝線12工区築造工事		
工事箇所	小郡市 山隈・干潟 地内		
図面名称	取付管布設標準図		
縮尺	図示	図面番号	11 / 13
事業主体	小郡市		

土留工標準図 S=1:20

アルミ矢板平面図

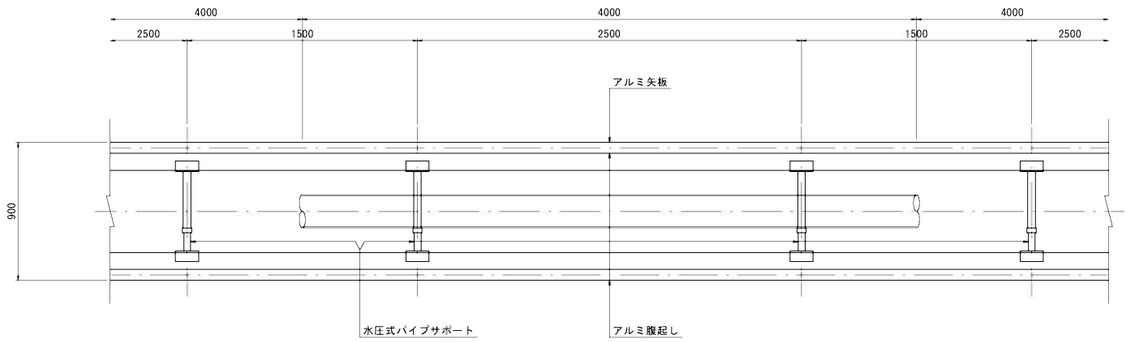

掘削断面について

掘削深H	種別	矢板長
1.50 ＜ H ≦ 1.80	アルミ矢板	2.00m
1.80 ＜ H ≦ 2.30	アルミ矢板	2.50m
2.30 ＜ H ≦ 2.80	アルミ矢板	3.00m
2.80 ＜ H ≦ 3.30	アルミ矢板	3.50m
3.30 ＜ H ≦ 3.80	アルミ矢板	4.00m

アルミ矢板

掘削深H	支保工段数
H ≦ 2.00	1
2.00 ＜ H ≦ 3.50	2
3.50 ＜ H	3

アルミ矢板断面図

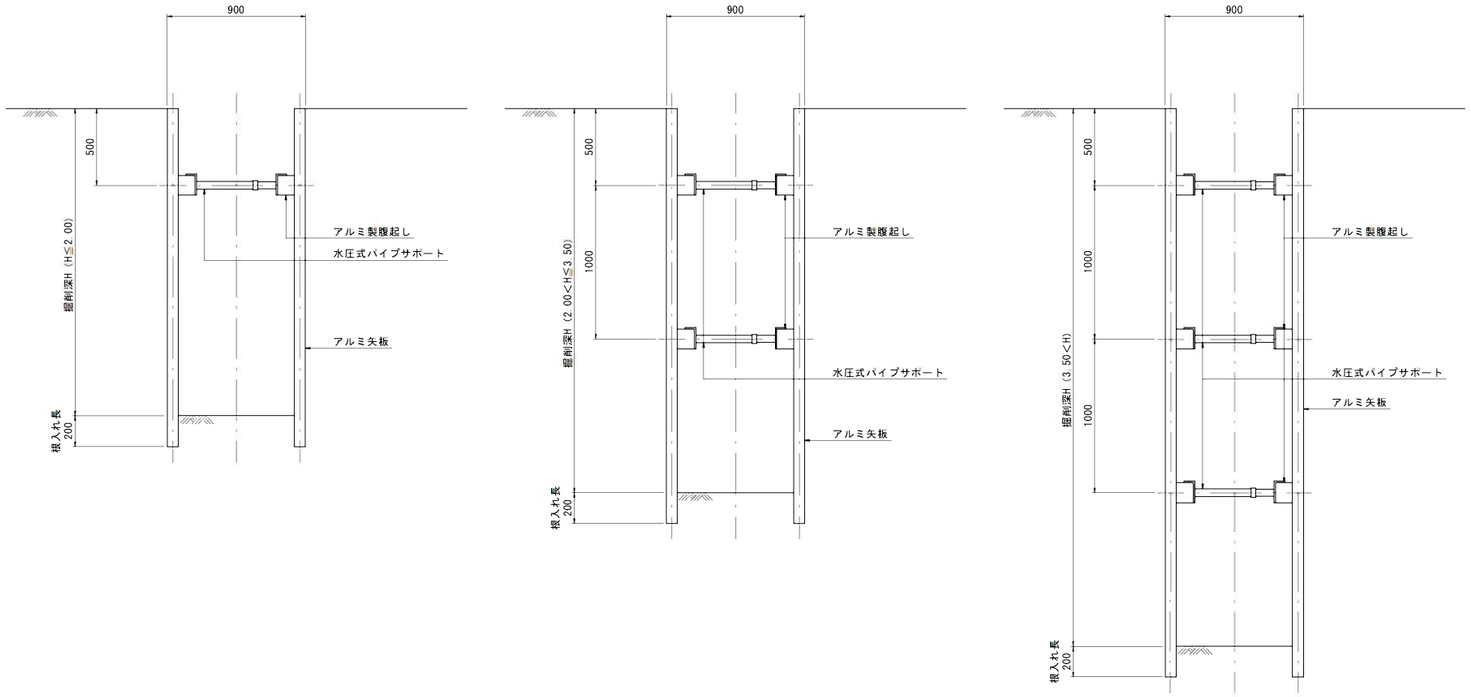

縮小図(原図A1)

小郡市筑後川中流右岸流域関連公共下水道事業			
工事年度	令和４年度		
工事名	今隈地内汚水枝線12工区築造工事		
工事箇所	小郡市 山隈・干潟 地内		
図面名称	土留工標準図		
縮尺	図示	図面番号	12 / 13
事業主体	小郡市		

舗 装 工 標 準 図 S=1:20

(下水道施工部)

注)路盤工一層当たり仕上げ厚は、上層路盤15cm、下層路盤20cmまでとする。

舗装復旧図(市道)

アスファルト道
(車道部)

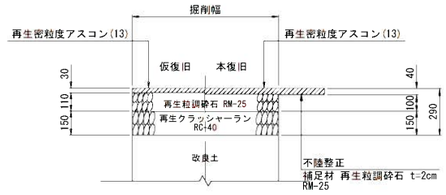

アスファルト道
(車道部)
No.116-2-1～No.116-1-1 区間

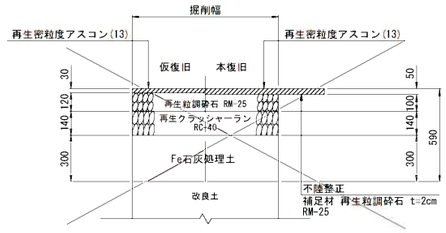

砂 利 道

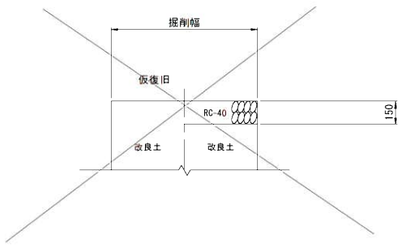

舗装復旧図(県道)

アスファルト道
(車道部)
計画道舗装復旧図
No.107-4～No.105-3-2

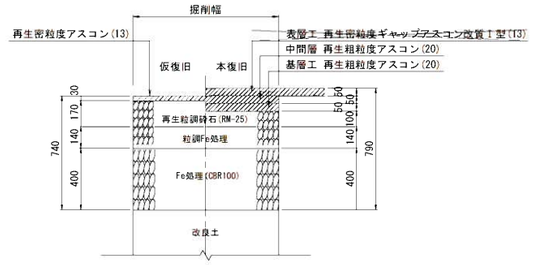

アスファルト道
(歩道 一般部)
透水性舗装

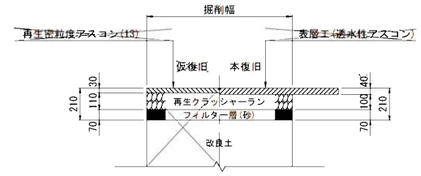

アスファルト道
(車道部)
現道舗装復旧図
No.114-2～No.107-4

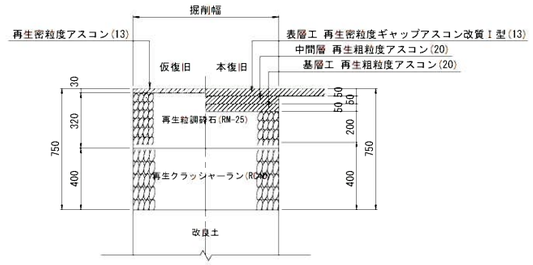

アスファルト道
(車道部)

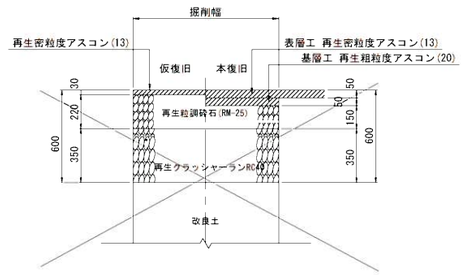

縮小図(原図A1)

小郡市筑後川中流右岸流域関連公共下水道事業			
工事年度	令和４年度		
工事名	今隈地内汚水枝線12工区築造工事		
工事箇所	小郡市 山隈・干潟 地内		
図面名称	舗装工標準図		
縮尺	1：20	図面番号	13/13
事業主体	小 郡 市		