

# 小郡都市計画 干潟地区地区計画計画図②

4  
1 : 2500

B 地区  
= 3.3ha

A 地区  
= 2.8ha

道路③

水路①








管理用道路

道路②

道路①

日本紙運補倉庫

地区施設図

凡 例		
	地区計画区域	
	地区施設	
		緑化ゾーン
		緑 地
		道 路
	水 路	
	調整池	