















凡 例

種 別		容積率/建ぺい率	摘 要	
都 市 計 画 区 域			建築基準法 第 2 2 条 指 定 区 域	
第一種低層住居専用地域		60/40, 80/50		
第二種低層住居専用地域		80/50		
第一種中高層住居専用地域		100/60, 200/60		
第一種住居地域		200/60		
近 隣 商 業 地 域		200/80		準防火地域
商 業 地 域		400/80		
準 工 業 地 域		200/60	建築基準法第 22条指定区域	
地 区 計 画 の 区 域			<div style="display: flex; align-items: center;"> <div style="text-align: center; margin-right: 10px;">  </div> <div style="border: 1px solid black; padding: 2px;"> 建築物の高さの限度 外壁の後退距離の限度 建築物の敷地面積の最低限度 </div> </div> <p>(註)</p> <p>白地はすべて市街化調整区域 です。</p> <p>本計画図は、印刷ずれや誤差 等で明確でない部分もあるので、 その詳細については、小郡市都 市建設部都市計画課にて縦覧し て下さい。</p>	
土地区画整理事業施行区域				
都 市 計 画 道 路				
都 市 計 画 公 園	<div style="display: inline-block; border: 1px solid green; padding: 2px; margin-right: 5px;">計画</div> <div style="display: inline-block; border: 1px solid green; padding: 2px;">既設</div>			
都 市 高 速 鉄 道				
都 市 計 画 施 設				
都市計画法第34条第11号区域				
都市計画法第34条第12号区域				
建 築 協 定	